











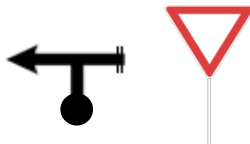
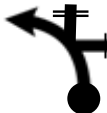
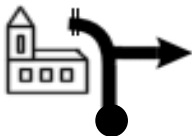



VAT-2015 6. Voralpen-Tour der Oldtimerfreunde-Freising 31. Mai 2015 09:15 - 10:45	Abschnitt 1	
	Gesamtstrecke in Kilometer	71,770
	Hallbergmoos bis Gars	

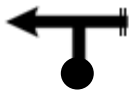

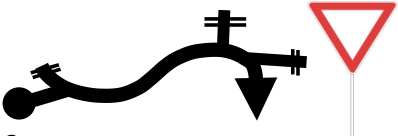



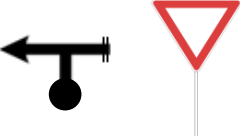

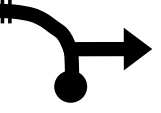

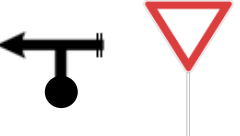

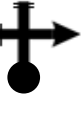


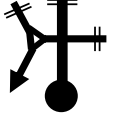



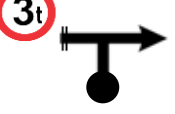

Wir treffen uns ab 09:00 Uhr auf dem PENNY-Parkplatz in Hallbergmoos-Gewerbegebiet Spöckwiesen. Falls nicht schon geschehen können sowohl Oldie als auch dessen Besatzung an der gegenüber liegenden OMV-Tankstelle mit Betriebsstoffen versorgt und Ballaststoffe entsorgt werden.

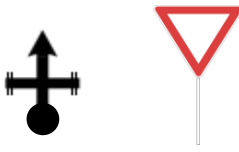






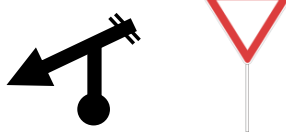











Abfahrt ist Punkt 09:15 Uhr.

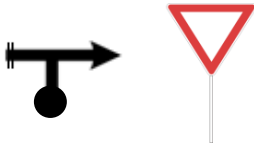





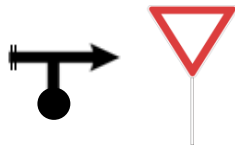








Gesamt km miles 0,000 0,000		Wir verlassen den Parkplatz und biegen links in die Ludwigstr. ein. Hier beginnt die Kilometerzählung.
Teilstrecke km miles 0,000 0,000		
Gesamt km miles 0,750 0,466		in Hallbergmoos
Teilstrecke km miles 0,750 0,466		
Gesamt km miles 1,700 1,056		in Hallbergmoos
Teilstrecke km miles 0,950 0,590		
Gesamt km miles 8,080 5,021		in Schwaig
Teilstrecke km miles 6,380 3,964		
Gesamt km miles 8,910 5,536		geradeaus Richtung Freising
Teilstrecke km miles 0,830 0,516		

Gesamt km miles 0,710 0,441	9,620 5,978		geradeaus Richtung Freising
Gesamt km miles 2,180 1,355	11,800 7,332		
Gesamt km miles 1,160 0,721	12,960 8,053		geradeaus Richtung Erding/Eitting
Gesamt km miles 1,620 1,007	14,580 9,060		geradeaus Richtung Erding
Gesamt km miles 1,960 1,218	16,540 10,278		geradeaus Richtung Erding
Gesamt km miles 1,410 0,876	17,950 11,154		  in Eichenkofen
Gesamt km miles 2,500 1,553	20,450 12,707		geradeaus Richtung Tittenkofen
Gesamt km miles 1,740 1,081	22,190 13,788		vor Tittenkofen
Gesamt km miles 2,300 1,429	24,490 15,218		in Reichenkirchen der Hauptstraße folgen
Gesamt km miles 2,310 1,435	26,800 16,653		in Fraunberg gegenüber der Kirche 
Gesamt km miles 0,200 0,124	27,000 16,777		in Fraunberg 

Gesamt km miles 29,190 18,138 Teilstrecke km miles 2,190 1,361		
Gesamt km miles 30,300 18,828 Teilstrecke km miles 1,110 0,690		in Maria Thalheim, ohne Schild, dann Hauptstr. rechts folgen 
Gesamt km miles 31,280 19,437 Teilstrecke km miles 0,980 0,609		
Gesamt km miles 34,070 21,170 Teilstrecke km miles 2,790 1,734		in Inning 
Gesamt km miles 34,740 21,587 Teilstrecke km miles 0,670 0,416		in Inning 
Gesamt km miles 36,230 22,513 Teilstrecke km miles 1,490 0,926		kurz auf die B388 
Gesamt km miles 38,160 23,712 Teilstrecke km miles 1,930 1,199		kurz nach dem Ortsschild Taufkirchen 
Gesamt km miles 39,630 24,625 Teilstrecke km miles 1,470 0,913		in Breitenweiher der Hauptstr. folgen
Gesamt km miles 41,140 25,563 Teilstrecke km miles 1,510 0,938		in Tegernbach vor dem Ortsschild (links-links) 
Gesamt km miles 41,810 25,980 Teilstrecke km miles 0,670 0,416		
Gesamt km miles 42,510 26,415 Teilstrecke km miles 0,700 0,435		in den Wald 

Gesamt km miles 0,770 0,478	43,280 26,893		geradeaus über die B15, Richtung Kienraching
Teilstrecke km miles 0,710 0,441	43,990 27,334		am Ortsende von Kienraching 
Gesamt km miles 0,870 0,541	44,860 27,875		nach Herrnöd den Fußweg/Radweg queren
Teilstrecke km miles 1,320 0,820	46,180 28,695		 in Eibach der Hauptstr. folgen nach Algasing/Prenning
Gesamt km miles 1,990 1,237	48,170 29,932	Pfaffing 	
Teilstrecke km miles 1,810 1,125	49,980 31,056		in Hampersdorf 
Gesamt km miles 1,190 0,739	51,170 31,796		in Großkatzbach 
Teilstrecke km miles 2,440 1,516	53,610 33,312		in Wasentegernbach 
Gesamt km miles 2,570 1,597	56,180 34,909		in Schwindkirchen vor der Kirche 
Teilstrecke km miles 0,130 0,081	56,310 34,990		in Schwindkirchen, nach der Kirche 
Gesamt km miles 0,240 0,149	56,550 35,139	in die Grüngiebinger St. 	in Schwindkirchen <i>nicht</i> der Hauptstraße folgen 

Gesamt km miles 62,000 38,525 Teilstrecke km miles 5,450 3,387	139		
Gesamt km miles 62,870 39,066 Teilstrecke km miles 0,870 0,541	140		in Oberornau 
Gesamt km miles 63,240 39,296 Teilstrecke km miles 0,370 0,230	141		am Ortsende von Oberornau 
Gesamt km miles 64,620 40,153 Teilstrecke km miles 1,380 0,858	142		
Gesamt km miles 66,740 41,471 Teilstrecke km miles 2,120 1,317	143		kurz auf die B12 
Gesamt km miles 67,820 42,142 Teilstrecke km miles 1,080 0,671	144		Linksabbiegerspur 
Gesamt km miles 71,770 44,596 Teilstrecke km miles 3,950 2,454	145		in Gars, gleich am Ortsanfang wenn es noch bergab geht zum Kloster


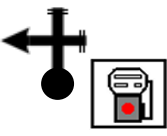



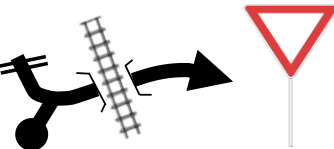
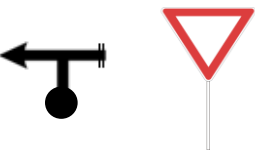







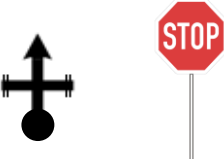

30 Minuten Pause für Erbauung und Kaffee.

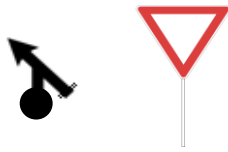
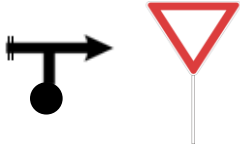
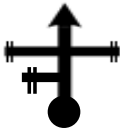
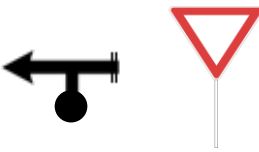
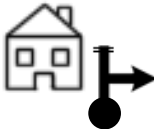
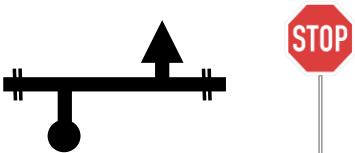




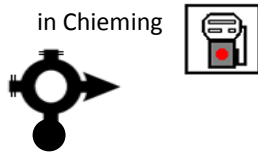
Das Kloster Gars (erbaut zwischen 1657 und 1692) gehört zum Orden der Redemptoristen. Das beim ersten Hören und Lesen recht unverständliche Wort "Redemptoristen" ist ein Ordensname, den zur Zeit knapp sechstausend Männer über die ganze Welt tragen. Das lateinische Wort redemptor bedeutet Erlöser. Die Redemptoristen sind die Mitglieder jenes katholischen Männerordens, dessen kirchlicher Name "Kongregation des Allerheiligsten Erlösers" lautet. - Redemptoristen (CSsR): Congregatio sanctissimi redemptoris



Geschichte und Auftrag des Klosters können auf der klostereigenen WeBSITE www.klostergars.de nachgelesen werden.

Ach ja : neben der Kloster- und Pfarrkirche befindet sich das Kloster-Café

VAT-2015 6. Voralpen-Tour der Oldtimerfreunde-Freising 31. Mai 2015 11:15 - 12:30	Abschnitt 2	
	Gesamtstrecke in Kilometer	53,580
	Gars bis Chieming	

Gesamt km miles 0,000 0,000		201	back on the Road bei Einbiegen auf die Haupt- str. KM-Zähler auf NULL
Teilstrecke km miles 0,000 0,000			
Gesamt km miles 0,250 0,155		202	in Gars 
Teilstrecke km miles 0,250 0,155			
Gesamt km miles 7,390 4,592		203	nach Mödling  bergab, Kopfsteinpflaster
Teilstrecke km miles 7,140 4,437			
Gesamt km miles 11,390 7,077		204	nach Bergham enge Unterführung !
Teilstrecke km miles 4,000 2,486			
Gesamt km miles 11,880 7,382		205	nach dem Wehr 
Teilstrecke km miles 0,490 0,304			
Gesamt km miles 12,310 7,649		206	
Teilstrecke km miles 0,430 0,267			
Gesamt km miles 13,000 8,078		207	nach der Inn-Brücke 
Teilstrecke km miles 0,690 0,429			
Gesamt km miles 13,840 8,600		208	in Jettenbach 
Teilstrecke km miles 0,840 0,522			
Gesamt km miles 17,180 10,675		209	Richtung Waldhausen und Grünthal
Teilstrecke km miles 3,340 2,075			
Gesamt km miles 17,650 10,967		210	in Grünthal der Haupstr. folgen, Richtung Waldhausen
Teilstrecke km miles 0,470 0,292			

<p>Gesamt km 21,920 miles 13,621</p> <p>Teilstrecke km 4,270 miles 2,653</p>	211		<p>in Waldhausen</p> <p>Kraiburg Schnaitsee</p>
<p>Gesamt km 22,180 miles 13,782</p> <p>Teilstrecke km 0,260 miles 0,162</p>	212		<p>in Waldhausen</p> <p>Wasserburg Schnaitsee</p>
<p>Gesamt km 25,090 miles 15,590</p> <p>Teilstrecke km 2,910 miles 1,808</p>	213		<p>geradeaus Richtung Trostberg und Harpfing</p>
<p>Gesamt km 26,750 miles 16,622</p> <p>Teilstrecke km 1,660 miles 1,031</p>	214		<p>in Harpfing (am Ortsende)</p> <p>Trostberg Kienberg</p>
<p>Gesamt km 32,310 miles 20,077</p> <p>Teilstrecke km 5,560 miles 3,455</p>	215		<p>in Kienberg der Hauptstr. folgen, dann am Ortsende gegenüber Autohaus Schwaiger</p> <p>Rabenden Sonnau</p>
<p>Gesamt km 35,910 miles 22,314</p> <p>Teilstrecke km 3,600 miles 2,237</p>	216		<p>in Rabenden (B304)</p> <p>Wasserburg Obing</p> <p>Griessee</p>
<p>Gesamt km 39,040 miles 24,259</p> <p>Teilstrecke km 3,130 miles 1,945</p>	217		<p>in Seon geradeaus Richtung Traunreuth / Seebruck</p>
<p>Gesamt km 40,130 miles 24,936</p> <p>Teilstrecke km 1,090 miles 0,677</p>	218		<p>nach dem Waldstück</p> <p>Ischl</p>
<p>Gesamt km 41,540 miles 25,812</p> <p>Teilstrecke km 1,410 miles 0,876</p>	219		<p>in Ischl</p> <p>Seebruck Pullach</p>
<p>Gesamt km 44,560 miles 27,689</p> <p>Teilstrecke km 3,020 miles 1,877</p>	220		<p>in Seebruck</p> <p>Traunstein Chieming</p>
<p>Gesamt km 51,530 miles 32,020</p> <p>Teilstrecke km 6,970 miles 4,331</p>	221	<p>in Chieming</p> 	<p>Chieming Grassau</p>

Gesamt km	53,580			in Chieming fast am Ortsende <u>vor</u> dem Minigolfplatz
miles	33,293			
Teilstrecke		222		
km	miles			
2,050	1,274			

Mittagspause !!













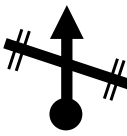


auf den abgesterrten Teil des Parkplatzes (Wiese rechts) fahren
und bitte den Parkplatzobulus von 2 Euro entrichten !!!!

Wohlverdiente Abkühlung für Machine und Mensch, bei italienischen Spezialitäten in der
Pizzeria Al Dente.





Wem es nach dem Essen noch zu warm ist kann eine Sprung in den Chiemsee wagen,
das Strandbad ist gleich neben der Pizzeria.

Weiter geht es gegen 15:00 Uhr

VAT-2015 6. Voralpen-Tour der Oldtimerfreunde-Freising 31. Mai 2015 15:00 - 16:15	Abschnitt 3	
	Gesamtstrecke in Kilometer	50,320
	Chieming bis Rott am Inn	

Gesamt km miles 0,000 0,000	 in Chieming		bei der Ausfahrt KM-Zähler auf Null stellen
Teilstrecke km miles 0,000 0,000	301		
Gesamt km miles 2,050 1,274			
Teilstrecke km miles 2,050 1,274	302		
Gesamt km miles 9,070 5,636			in Seebruck Hauptstr. folgen 
Teilstrecke km miles 7,020 4,362	303		
Gesamt km miles 9,340 5,804			in Seebruck Hauptstr. folgen geradeaus Richtung Prien, Gstadt
Teilstrecke km miles 0,270 0,168	304		
Gesamt km miles 12,080 7,506			nach Lambach geradeaus Richtung Prien, Gstadt
Teilstrecke km miles 2,740 1,703	305		
Gesamt km miles 17,020 10,576			in Gstadt der Hauptstr. folgen, Richtung Breitbrunn
Teilstrecke km miles 4,940 3,070	306		
Gesamt km miles 18,620 11,570			in Breitbrunn der Hauptstr. folgen 
Teilstrecke km miles 1,600 0,994	307		
Gesamt km miles 19,920 12,378			in Wolfsberg in die <u>Kitzingerstr. / Waldstr.</u>
Teilstrecke km miles 1,300 0,808	308		
Gesamt km miles 21,020 13,061			in Kämpfenthal Fahrradwegweiser nach Eggstätt / Natzing
Teilstrecke km miles 1,100 0,684	309		
Gesamt km miles 21,850 13,577		 	bei der Bushaltestelle ohne Wegweiser
Teilstrecke km miles 0,830 0,516	310		

<p>Gesamt km 22,670 miles 14,087</p> <p>Teilstrecke km 0,820 miles 0,510</p>	311		Rosenheim Bad Endorf
<p>Gesamt km 28,910 miles 17,964</p> <p>Teilstrecke km 6,240 miles 3,877</p>	312		in Endorf Wasserburg
<p>Gesamt km 29,320 miles 18,219</p> <p>Teilstrecke km 0,410 miles 0,255</p>	313		in Endorf (1. Linksabbiegerspur) Söchtenau Landing
<p>Gesamt km 35,810 miles 22,252</p> <p>Teilstrecke km 6,490 miles 4,033</p>	314		in Söchtenau Frabertsham Halfing
<p>Gesamt km 36,210 miles 22,500</p> <p>Teilstrecke km 0,400 miles 0,249</p>	315		Haid
<p>Gesamt km 36,750 miles 22,836</p> <p>Teilstrecke km 0,540 miles 0,336</p>	316		in Haid in die Egger Str. (Holzschild) nach 200m Naturbelag !!
<p>Gesamt km 38,040 miles 23,637</p> <p>Teilstrecke km 1,290 miles 0,802</p>	317		in Egg, rechts-links Rothmoos Sonnendorf
<p>Gesamt km 40,620 miles 25,240</p> <p>Teilstrecke km 2,580 miles 1,603</p>	318		in Gunzenham Grießstätt
<p>Gesamt km 41,710 miles 25,918</p> <p>Teilstrecke km 1,090 miles 0,677</p>	319		Richtung Grießstätt
<p>Gesamt km 46,250 miles 28,739</p> <p>Teilstrecke km 4,540 miles 2,821</p>	320		bei Grießstätt Richtung Landshut / B15
<p>Gesamt km 48,740 miles 30,286</p> <p>Teilstrecke km 2,490 miles 1,547</p>	321		kurz auf die B15 Rosenheim Rott

Gesamt km miles 49,900 31,007		
Teilstrecke km miles 1,160 0,721		
Gesamt km miles 50,100 31,131		zur Confiserie Dengel Café & Laden
Teilstrecke km miles 0,200 0,124		
Gesamt km miles 50,320 31,268		auf dem Parkplatz ein freies Plätzchen suchen Kaffee-Pause / Shoppen
Teilstrecke km miles 0,220 0,137		


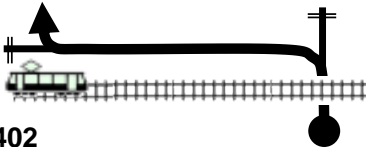







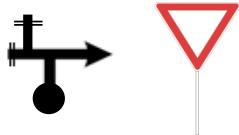




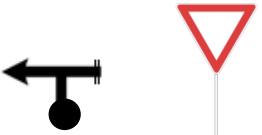

30 Minuten Pause für Kaffee, Kuchen, Pralinen, Schokolade, ...

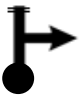


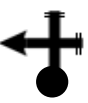


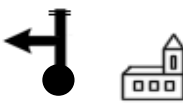




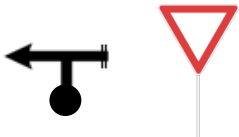







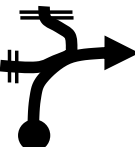
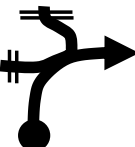
Die Confiserie Dengel (<http://www.confiserie-dengel.de>) produziert nach dem Grundsatz "Qualität, Frische und Vielfalt" seit 1992 in aufwendiger Handarbeit edle Pralinen, feine Schokoladen und einmalige Figuren.

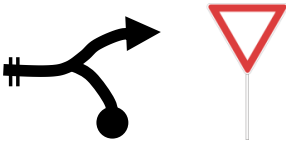


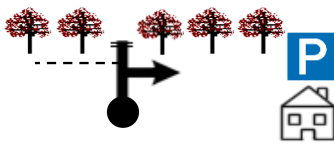
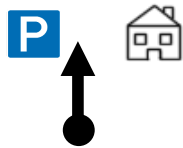
Angefangen hat alles im elterlichen Zuhause, wo Firmengründer Uwe Dengel auf nur 9 m² die ersten Rezepte umsetzte. Durch die stetig wachsende Nachfrage an Spezialartikeln und der laufenden Erweiterung des Sortiments wuchs das Unternehmen auf etwas 120 Mitarbeiter und eine Fläche von etwa 3.200 m² für Verwaltung, Produktion, Verpackung, Versand und Lager.

Diese außergewöhnliche Entwicklung war nur möglich, weil die ganze Familie Uwe Dengel seit Beginn tatkräftig unterstützt. Inzwischen umfasst das Sortiment über 200 verschiedene Pralinensorten und mehr als 3.000 unterschiedliche Schokoladenfiguren, dazu kommen noch unzählige individuelle Schokoladenkreationen. Der Confiserie Dengel liegt besonders am Herzen, dass trotz maschineller Unterstützung immer noch 60-70 % in reiner Handarbeit gefertigt wird, was eine außergewöhnliche Vielfalt und Qualität der Produkte ermöglicht.

VAT-2015 6. Voralpen-Tour der Oldtimerfreunde-Freising 31. Mai 2015 16:45 - 17:30	Abschnitt 4	
	Gesamtstrecke in Kilometer	32,330
	Rott bis Ebersberger Alm	

Gesamt km miles 0,000 0,000 Teilstrecke km miles 0,000 0,000		beim Einbiegen in die Hauptstraße KM-Zähler auf Null Stellen
Gesamt km miles 0,570 0,354 Teilstrecke km miles 0,570 0,354		vor Rott 
Gesamt km miles 1,470 0,913 Teilstrecke km miles 1,470 0,913		in Rott bei der Claudius Apotheke 
Gesamt km miles 5,020 3,119 Teilstrecke km miles 5,020 3,119		in Dettendorf 
Gesamt km miles 0,360 0,224 Teilstrecke km miles 0,360 0,224		in Dettendorf kurz vor dem Ortsende 
Gesamt km miles 0,520 0,323 Teilstrecke km miles 0,520 0,323		vor Angelsbruck
Gesamt km miles 0,290 0,180 Teilstrecke km miles 0,290 0,180		in Angelsbruck nach der Brücke 
Gesamt km miles 0,860 0,534 Teilstrecke km miles 0,860 0,534		in Ried nach dem Bauernhof ohne Wegweiser kurz danach geradeaus
Gesamt km miles 1,040 0,646 Teilstrecke km miles 1,040 0,646		ohne Wegweiser
Gesamt km miles 1,300 0,808 Teilstrecke km miles 1,300 0,808		

Gesamt km miles 0,290 0,180	11,720 7,283	411		nach der Brücke über die Attel in Bruckhof	
Teilstrecke km miles	15,900 9,880			bei Rettenbach/Zell	
Gesamt km miles 4,180 2,597	19,160 11,906	412		in Jakobneuharting beim Maibaum	
Teilstrecke km miles	20,270 12,595			in Frauenneuharting bei der Kirche	
Gesamt km miles 1,110 0,690	20,270 12,595	413		vor Haging ohne Wegweiser	
Teilstrecke km miles	21,940 13,633			in Traxl	
Gesamt km miles 1,670 1,038	21,940 13,633	414		kurz nach Traxl	
Teilstrecke km miles	24,700 15,348			in Oberndorf kleiner Fahrradwegweiser	
Gesamt km miles 2,760 1,715	24,700 15,348	415		in Langwied kurz auf die B304	
Teilstrecke km miles	25,280 15,708			in Ebersberg	
Gesamt km miles 0,580 0,360	25,280 15,708	416		in Ebersberg	
Teilstrecke km miles	27,720 17,225			Markt Schwaben A94	
Gesamt km miles 2,440 1,516	27,720 17,225	417			
Teilstrecke km miles	28,850 17,927				
Gesamt km miles 1,130 0,702	28,850 17,927	418			
Teilstrecke km miles	29,320 18,219				
Gesamt km miles 1,130 0,702	29,320 18,219	419			
Teilstrecke km miles	30,250 18,797				
Gesamt km miles 0,470 0,292	30,250 18,797	420			
Teilstrecke km miles					
Gesamt km miles 0,930 0,578	30,250 18,797	421			
Teilstrecke km miles					

Gesamt km miles	30,680 19,064	422		in Ebersberg vor Akropolis Markt Schwaben A94
Teilstrecke km miles	0,430 0,267			
Gesamt km miles	31,440 19,536	423		in Ebersberg geradeaus Richtung Markt Schwaben / A94
Teilstrecke km miles	0,760 0,472			
Gesamt km miles	31,900 19,822	424		zur Ebersberger Alm (Linkabbiegerspur)
Teilstrecke km miles	0,460 0,286			
Gesamt km miles	32,160 19,984	425		zur Ebersberger Alm, entlang der Heldenallee
Teilstrecke km miles	0,260 0,162			
Gesamt km miles	32,330 20,089	426		Ebersberger Alm
Teilstrecke km miles	0,170 0,106			

Es ist geschafft - Erholung bei einem kühlen Getränk, oder vorher noch den 35 m hohen Aussichtsturm erklimmen.

Die Anfänge zur Gründung der "Ebersberger Alm" reichen bis in das Jahr 1923 zurück. Damals durfte auf dem landwirtschaftlichen Anwesen der Familie Buchmeier auf der Ludwigshöhe unterhalb des Aussichtsturmes erstmals Kaffee und Kuchen an die Besucher, die sich bald recht zahlreich einfanden, ausgeschenkt werden. Später dann wurden ein kleines Blockhaus und eine Tanzfläche im Freien gebaut.

Die Neuigkeit, dass in Ebersberg ein so lohnendes Ausflugsziel lockte verbreitete sich schnell und die Besucher kamen in Strömen. Nach dem Krieg wurde die "Ebersberger Alm" immer bekannter und populärer, zumal dort gute und moderne Tanzmusik allwöchentlich geboten wurde. In den 70er Jahren eröffnete dann die S-Bahn neue Möglichkeiten der Naherholung, denn von München aus war man nun schneller im Grünen.

Seit 1999 wird die "Ebersberger Alm" in vierter Generation von den Wirtsleuten Christa und Ludwig Obermair geführt.

Ca. 100 m hinter der "Ebersberger Alm" steht der 35 m hohe "Aussichtsturm auf der Ludwigshöhe" - ein Wahrzeichen der Stadt Ebersberg. Das Besteigen des Aussichtsturmes ist ein Höhepunkt, der sich ganz gewiss lohnt. Bei gutem Wetter eröffnet sich ein atemberaubender Rundblick auf München und das gesamte Panorama des Voralpenlandes bis hin zu den schneebedeckten Höhen der Alpen, den man sich nicht entgehen lassen sollte.